







# PLAN USYTUOWANIA 1: 500

istniejąca  
brama  
wjazdowa

## OZNACZENIA:

-  — granica działki nr 53/1
-  — budynek świetlicy objęty projektem przebudowy
-  — tereny zielone biologicznie czynne
-  — istniejące ogrodzenie z siatki
-  — istniejąca droga gminna
-  — projektowana nawierzchnia utwardzona

PRZEDMIOT	PLAN USYTUOWANIA		SKALA
OBIEKT	PRZEBUDOWA BUDYNKU ŚWIETLICY WIEJSKIEJ WRAZ Z INSTALACJAMI		1:1000
ADRES	Goła Grodkowska nr 50, Działka nr 53/1		
INWESTOR	Gmina Grodków, ul. Warszawska nr 29		
	IMIĘ I NAZWISKO	NUMER UPRAWNIEŃ	NR. RYS.
PROJEKTANT	inż. Józef Śliwka	118/77/Op, 101/80/Op	1
OPRACOWAŁ	inż. Robert Sobstyl		